

Descrizione del percorso

Anello Mombello di Torino/Lago di Arignano

Prima tappa (30 min). Dal parcheggio di piazza Mazzini, nel centro di Mombello, inizia il percorso che conduce, su bella strada asfaltata, alla Chiesa di Sant' Anna, per proseguire a destra sul crinale della collina su una ampia strada sterrata con interessanti tratti panoramici sulla valle fino alla **chiesa romanica di San Lorenzo (3)**. L'abside romanica è stata oggetto di un recente intervento di restauro conservativo. Dal sagrato della chiesa lo sguardo del visitatore spazia sull'arco alpino di sud ovest, e ammira in primo piano il borgo antico e il castello di Arignano.

Seconda tappa (90 min). Lasciata la chiesa, si procede su strada sterrata, e dopo poche decine di metri, si scende a sinistra, nella valle del rivo di Mombello, lo si attraversa e si risale alla frazione di Tetti Chiaffredo. Superata la strada provinciale una strada sterrata scende verso il bacino artificiale del Lago di Arignano. Il percorso propone il giro intorno al lago, con soste di osservazione della avifauna molto ricca che abita il lago, le sue sponde e l'isolotto al centro. La balneazione è rigorosamente vietata, perchè estremamente pericolosa per i depositi fangosi sul fondo. Sulle sponde del comune di Marentino sono installate posizioni di bird watching.

Terza tappa (60 min). A conclusione della visita al lago il percorso ritorna, sempre su strada sterrata, a Tetti Chiaffredo poi a San Lorenzo e a Mombello. Una variante suggerisce il percorso che scende a fondo valle Moglia percorrendo un tratto del Cammino di Don Bosco, per raggiungere, la piazza di Mombello.

Anello Marentino/Andezeno

Prima tappa (60 min). Il percorso inizia dalla **chiesa romanica di Santa Maria (4)**, che i Marentinesi chiamano "santa Maria dei Morti". Sono disponibili ampi parcheggi. Si procede per poche decine di metri verso Sciolze, poi si scende a sinistra verso il fondo valle, fino al campo sportivo. Si procede su un tratto asfaltato, dopo circa 500 metri a sinistra su sterrata si sale verso la collina. Giunti al pilone azzurro, si prosegue a sinistra verso Andezeno, su strada panoramica dove si affaccia la quercia centenaria, detta "del Barbarossa" raggiungendo la **chiesa romanica di San Giorgio (5)** di Andezeno.

Seconda tappa (60 min). Lasciata la chiesa, si scende su strada asfaltata verso Andezeno, dopo 500 metri a sinistra una bella strada in terra battuta si percorre il fondo valle, risalendo verso Marentino arrivando a Casa Zuccalla, dove il visitatore è invitato a risolvere almeno uno dei numerosi rebus che decorano le case del paese, prima di ritornare al parcheggio di partenza.

Collegamento dei due anelli (40 min)

Dalla chiesa di Santa Maria di Marentino, una bella strada attraversa la pittoresca frazione di Avuglione, e raggiunge la frazione Tetti Chiaffredo, collegandoci al primo anello.



Associazione
di Promozione Sociale

Punto informativo e contatti:

Abbazia di Vezzolano, Albugnano (AT)

tel. +39 3331365812 +39 0119920607
infopoint@turismoincollina.it

www.turismoincollina.it
www.vezzolano.it

Facebook: turismo InCollina
Instagram: reteromanicadicollina



Rete Romanica di Collina
promuove la conoscenza e la fruizione
del patrimonio romanico nei territori
tra Po e Monferrato.

In collaborazione con:



Con il sostegno di:

Comuni e Parrocchie di Albugnano, Andezeno, Aramengo, Berzano di San Pietro, Brusasco, Buttigliera d'Asti, Casalborgone, Castagneto Po, Castell'Alfero, Castelnuovo Don Bosco, Cavagnolo, Cerreto d'Asti, Cocconato, Cortazzone, Lauriano, Marentino, Mombello di Torino, Montafia, Montechiaro d'Asti, Montemagno, Montiglio Monferrato, Moransengo-Tonengo, Portacomaro, San Sebastiano da Po, Tigliole.



Rev06, marzo 2025

Testo e foto a cura dell'Associazione InCollina © 2018



Cammino del Romanico

Mombello di Torino, Andezeno, Marentino

5



San Giorgio, Andezeno



Comune di Andezeno



Comune di Marentino



Santa Maria, Marentino



Comune di
Mombello di Torino

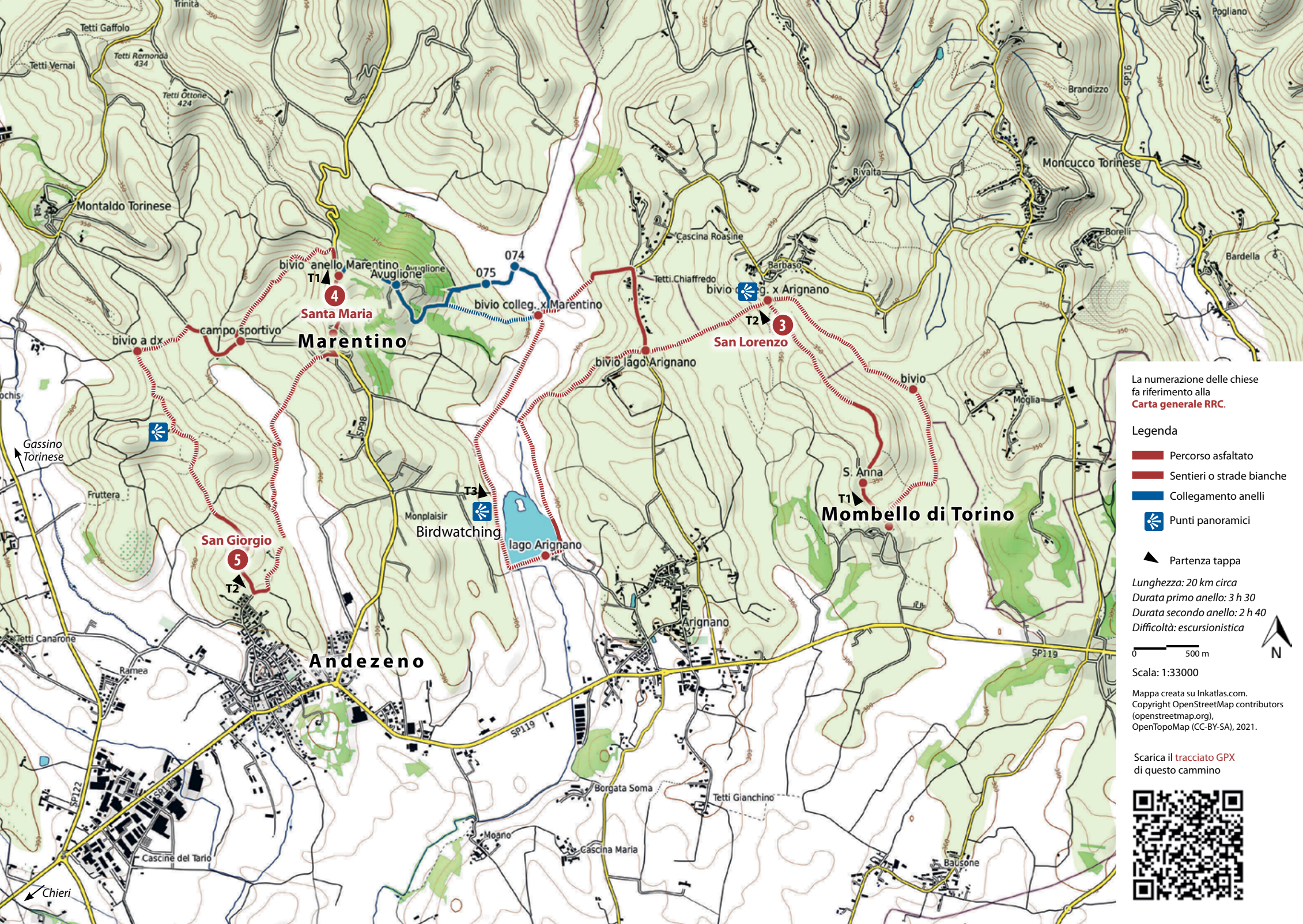


San Lorenzo, Mombello di Torino







Abbazie e chiese tra Po e Monferrato






La numerazione delle chiese fa riferimento alla **Carta generale RRC**.

Legenda

-  Percorso asfaltato
-  Sentieri o strade bianche
-  Collegamento anelli
-  Punti panoramici

 Partenza tappa

Lunghezza: 20 km circa
Durata primo anello: 3 h 30
Durata secondo anello: 2 h 40
Difficoltà: escursionistica

 0 500 m

Scala: 1:33000

Mappa creata su Inkatlas.com.
Copyright OpenStreetMap contributors (openstreetmap.org), OpenTopoMap (CC-BY-SA), 2021.

Scarica il **tracciato GPX** di questo cammino

