

Descrizione del percorso

Il percorso inizia dalla piazza del municipio di Berzano. Si prende via Martiri della Baudina in direzione di via Roma, per poi svoltare a destra e seguire la **SP16** verso Casalborgone. Dopo circa 200 m. sulla sinistra si imbecca un sentiero erboso, che poco dopo incrocia nuovamente la SP16. Svoltare a destra sulla provinciale e percorrerla per 50 m., per poi riprendere un sentiero a sinistra e seguirlo per circa 300 metri. Alla fine del sentiero si svolta a destra sulla strada asfaltata che conduce all'area camper e al cimitero. Costeggiando il lato est del cimitero si imbecca strada vicinale di San Giovanni. Dopo circa 1 km, giunti nei pressi di un pilone votivo, si imbecca una stradina a sinistra. Superato un vecchio forno si entra nel bosco e si sale alla chiesa di **San Giovanni Battista (19)**. Già parrocchiale e cimiteriale, situata in posizione dominante, conserva l'abside romanica. Terminata la visita tornare al pilone votivo e svoltare a sinistra sulla vicinale di San Giovanni. Subito dopo, superato un basso fabbricato, si imbecca un sentiero a destra che scende nei pressi di una vigna. Giunti a fondovalle si svolta a sinistra sulla strada comunale Valle Gervasio. Si prosegue mantenendo la destra alle due intersezioni successive, in direzione cascina Ghiaia. Subito dopo la seconda intersezione, prima che la strada cominci a scendere, si svolta a destra su una sterrata, in corrispondenza di un grosso palo luce. Superata una vigna, un breve viottolo a sinistra ci porta su una collinetta rotonda ("Mund" in dialetto), tenuta a prato, dalla quale si può ammirare il paesaggio circostante. Tornati sulla sterrata si prosegue salendo fino alla sommità della collina. Giunti in cresta ci appare alla nostra sinistra un grande prato, a destra il bosco delle orchidee e davanti a noi la chiesa (oggi sconosciuta) di San Pietro. Proseguiamo sulla sterrata fino ad un pilone votivo, quindi svoltiamo a sinistra per giungere a San Pietro. Di origine medievale, cimiteriale fino al 1950, dotata di cannocchiale e area pic-nic, con i suoi 471 m. s.l.m. offre una vista spettacolare sulle colline circostanti e sulla catena alpina. A questo punto tornare al pilone votivo e svoltare a sinistra, e proseguire per 500 metri su strada bianca per raggiungere l'abitato di Berzano.

Percorso breve

Lasciata San Giovanni e giunti al fondovalle, si svolta a destra sulla strada asfaltata comunale Valle Gervasio. Dopo 200 m. si svolta a sinistra su sentiero che entra nel **bosco delle orchidee**. Giunti in cima al ripido sentiero svoltare a destra su sterrata. Poco dopo si vede la chiesa di San Pietro.

Percorso di collegamento con la chiesa di San Siro (20), Casalborgone, lunghezza 3,2 Km.

Lasciata la chiesa di San Giovanni torniamo sui nostri passi per 100 metri, al pianoro proseguire dritto per il sentiero che sale nel bosco in direzione nord. Giunti in cresta svoltare a sinistra e dopo 300 metri scendere a destra fino alla cascina Baudina. Poco prima del monumento in ricordo della strage fascista del 1945, svoltare a sinistra su strada sterrata e proseguire fino a fondovalle. Imboccare a destra la SP16 e entrare nell'abitato di Casalborgone.



Associazione
di Promozione Sociale

Punto informativo e contatti:
Abbazia di Vezzolano, Albugnano (AT)

tel. +39 3331365812 +39 0119920607
infopoint@turismoincollina.it

www.turismoincollina.it
www.vezzolano.it

Facebook: turismo InCollina
Instagram: reteromanicadicollina



Rete Romanica di Collina
promuove la conoscenza e la fruizione
del patrimonio romanico nei territori
tra Po e Monferrato.

In collaborazione con:



Con il sostegno di:

Comuni e Parrocchie di Albugnano, Andezeno, Aramengo, Berzano di San Pietro, Brusasco, Buttigliera d'Asti, Casalborgone, Castagneto Po, Castell'Alfero, Castelnuovo Don Bosco, Cavagnolo, Cerreto d'Asti, Cocconato, Cortazzone, Lauriano, Marentino, Mombello di Torino, Montafia, Montechiaro d'Asti, Montemagno, Montiglio Monferrato, Moransengo-Tonengo, Portacomaro, San Sebastiano da Po, Tiglliole.



Rev07, marzo 2025

Testo e foto a cura dell'Associazione InCollina © 2020



Cammino del Romanico

Berzano di San Pietro

10



Comune di Berzano di San Pietro



San Giovanni Battista,
Berzano di San Pietro

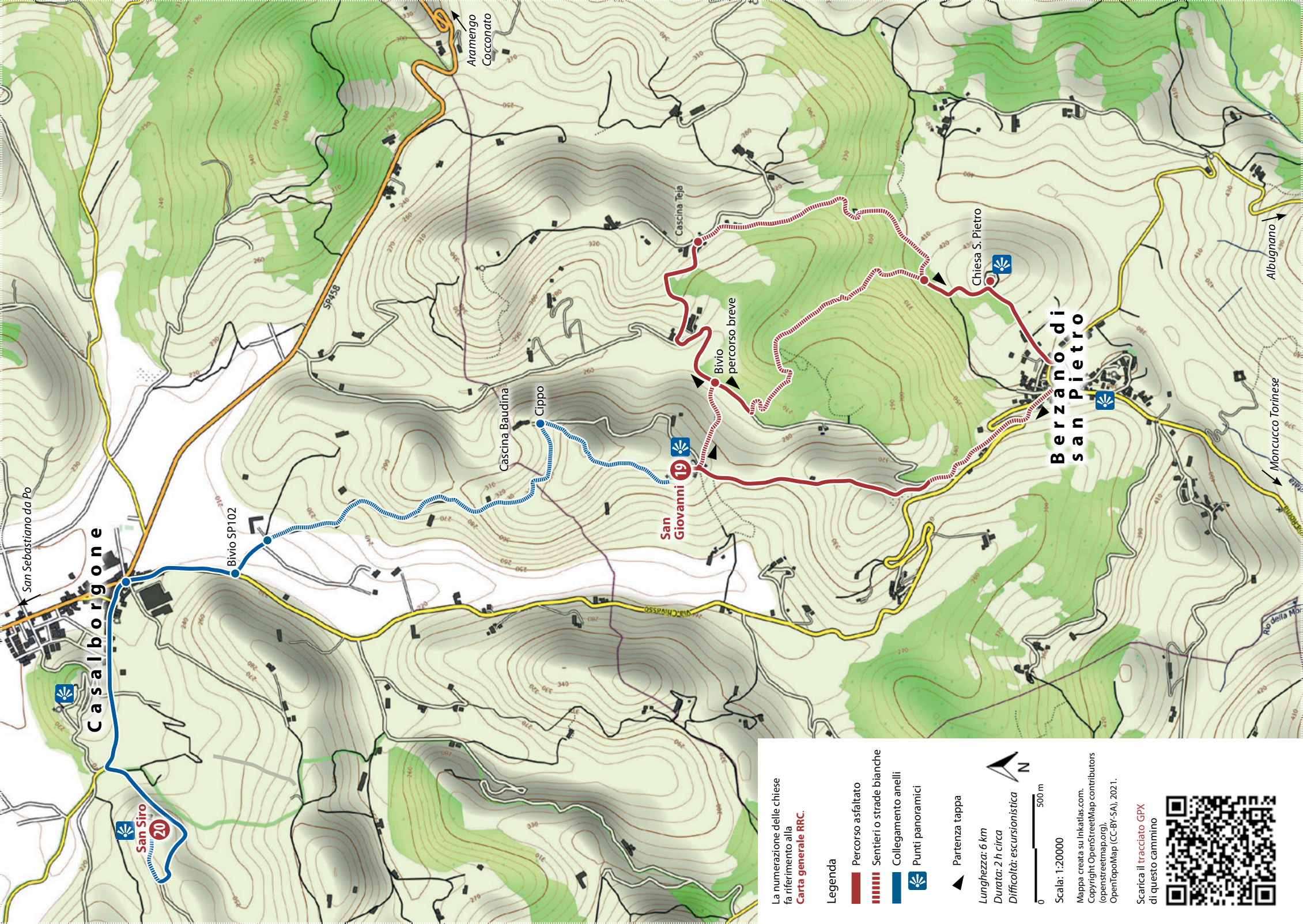


San Siro, Casalborgone







Abbazie e chiese tra Po e Monferrato





La numerazione delle chiese
fa riferimento alla
Carta generale RRC.

Legenda

-  Percorso asfaltato
-  Sentieri o strade bianche
-  Collegamento anelli
-  Punti panoramici

 Partenza tappa

Lunghezza: 6 km

Durata: 2 h circa

Difficoltà: *escursionistica*



0 500 m

Scala: 1:20000

Mappa creata su inkatlas.com.
Copyright OpenStreetMap contributors
(openstreetmap.org),
OpenTopoMap (CC-BY-SA), 2021.

Scarica il **tracciato GPX**
di questo cammino

