

Descrizione del percorso

Da piazza V. Emanuele II di Casalborgone, ci si incammina per via Umberto I (**SP103**), si passa davanti alla chiesa di S. Carlo che conserva pregevoli affreschi provenienti dalla chiesa romanica di **S. Siro**. Percorsi 200 m. si svolta a destra per salire lungo via Scalassa.

Alla sommità della ripida scalinata in legno, svoltare a sinistra e imboccare via Carlo Alberto. Subito dopo un porticato a destra introduce al centro storico di Casalborgone, "el Lö", raccolto intorno al castello.

Girando tra le viuzze non perdetevi la torre campanaria e l'incantevole piazza Statuto sulla quale si affaccia la chiesa di **Santa Maria Maddalena**.

Tornati su via Carlo Alberto girare a destra e scendere fino a giungere alla chiesa della **Madonnina**.

Qui percorrere strada Serraglio per circa 100 m. Subito dopo il ponte svoltare a sinistra su strada sterrata e quindi a destra per salire nel bosco.

Giunti sul crinale superato un pilone votivo, si continua a destra in salita, su sterrato, raggiungendo la chiesetta di **S. Bernardo dei Boschi**.

Si svolta a destra, su asfalto, in discesa su strada Mongallo. Un bivio a sinistra ci conduce alla chiesa romanica di **S. Siro (20)**, posta su un cocuzzolo molto panoramico.

Ritornati su strada Mongallo, con svolta a sinistra si raggiunge l'incrocio con strada Serraglio, percorsa all'andata.

Si svolta a sinistra in discesa e in breve si arriva alla chiesa della Madonnina.

Da qui a destra per C. Beltramo **SP103** e si torna al punto di partenza.

Percorso di collegamento con San Giovanni Battista (19), Berzano di San Pietro. (Km 3,2)

Partendo da piazza Vittorio Emanuele II percorrere via Umberto I per uscire dall'abitato di Casalborgone, in direzione Berzano (SP16).

Dopo 600 m svoltare a sinistra in **strada Baudina**. Seguire questa strada che sale verso i boschi, dapprima su asfalto e poi su sterrato. Poco prima del cippo commemorativo di Cascina Baudina, svoltare a destra sul sentiero che sale nel bosco. Giunti in cresta svoltare a sinistra e proseguire nel bosco fino alla chiesa di **San Giovanni Battista**.



Associazione
di Promozione Sociale

Punto informativo e contatti:

Abbazia di Vezzolano, Albugnano (AT)

tel. +39 3331365812 +39 0119920607
infopoint@turismoincollina.it

www.turismoincollina.it
www.vezzolano.it

Facebook: turismo InCollina
Instagram: reteromanicadicollina



Rete Romanica di Collina
promuove la conoscenza e la fruizione
del patrimonio romanico nei territori
tra Po e Monferrato.

In collaborazione con:



Con il sostegno di:

Comuni e Parrocchie di Albugnano, Andezeno, Aramengo, Berzano di San Pietro, Brusasco, Buttigliera d'Asti, Casalborgone, Castagneto Po, Castell'Alfero, Castelnuovo Don Bosco, Cavagnolo, Cerreto d'Asti, Cocconato, Cortazzone, Lauriano, Marentino, Mombello di Torino, Montafia, Montechiaro d'Asti, Montemagno, Montiglio Monferrato, Moransengo-Tonengo, Portacomaro, San Sebastiano da Po, Tigliole.



Cammino del Romanico

Casalborgone

11



Comune di Casalborgone



San Siro, Casalborgone

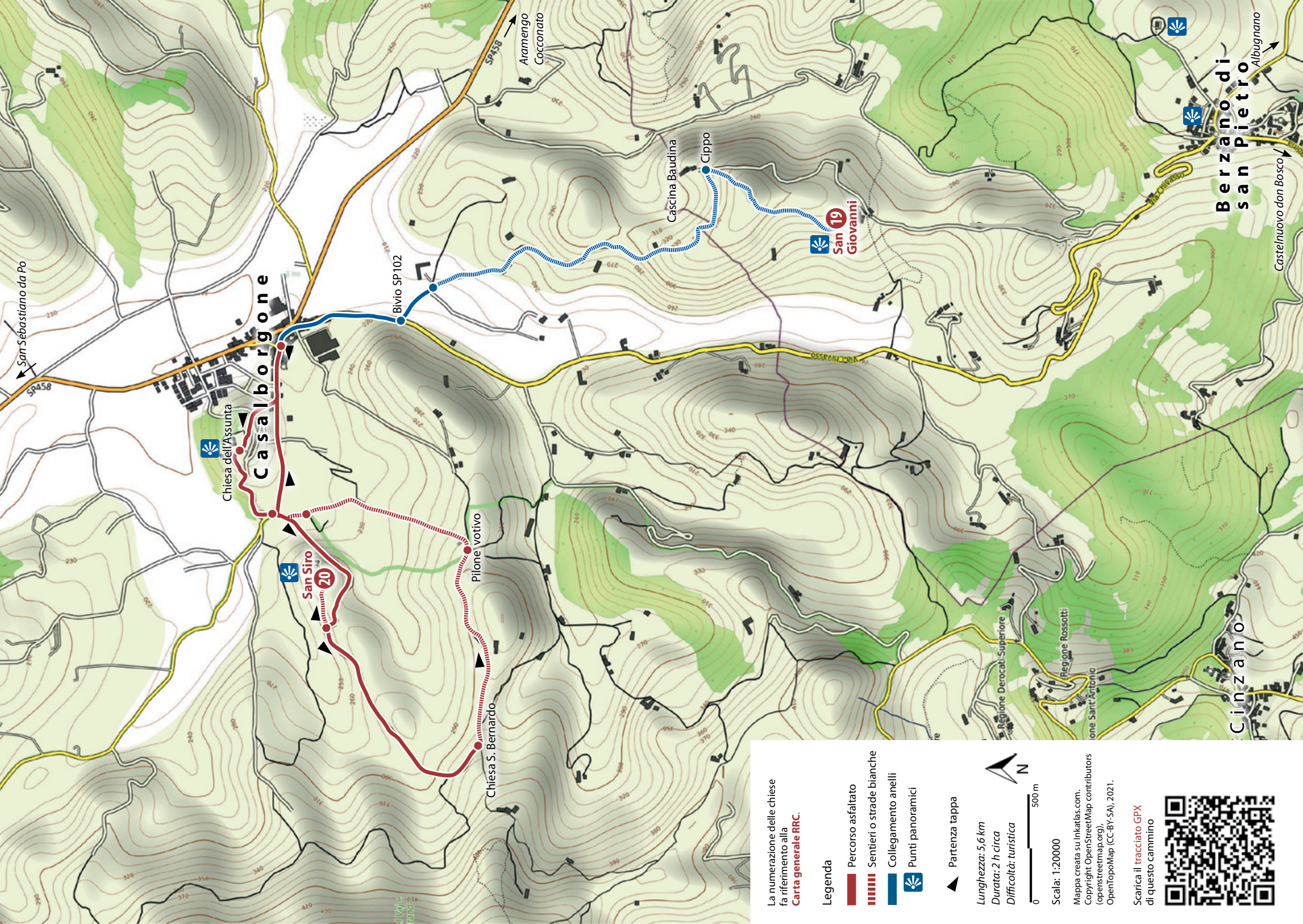


San Giovanni Battista,
Berzano di San Pietro

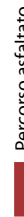
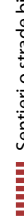
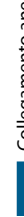
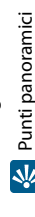



Abbazie e chiese tra Po e Monferrato







La numerazione delle chiese fa riferimento alla **Carta generale RRC**.

- Legenda**
-  Percorso asfaltato
 -  Sentieri o strade bianche
 -  Collegamento anelli
 -  Punti panoramici
 -  Partenza tappa

Lunghezza: 5,6 km
Durata: 2 h circa
Difficoltà: turistica

Scala: 1:20000
Mappa creata su Inkatlas.com.
Copyright: OpenStreetMap contributors (openstreetmap.org).
OpenTopoMap (CC-BY-SA), 2021.

Scarica il **tracciato GPX** di questo cammino

