

## Descrizione del percorso

**Inizio anello.** Lasciata l'auto nel parcheggio del cimitero, si ritorna alla **SP2** si svolta a destra e la si segue per circa 200 m per girare a sinistra su sterrato lungo il crinale.

Al primo bivio si mantiene la destra, per risalire la collina con ampio panorama, si ridiscende nel versante opposto, per raggiungere la chiesa Romanica dei **Santi Nazario e Celso (23)**, isolata nella campagna.

L'edificio è decorato a fasce alternate, di pietra arenaria e di mattoni, mentre il portale di ingresso mostra una decorazione assai ricca, in pietra scolpita ed in laterizio a "denti di sega".

All'interno vi è un frammento di affresco, databile al XV secolo, che raffigura Santa Caterina d'Alessandria.

Sul fianco della chiesa, il grande campanile, anch'esso decorato a fasce alterne e con motivi a scacchiera, ha due bifore ed una monofora. La più elegante è la bifora tra la seconda e la terza fascia di cotto marcapiano.

Il campanile, alto circa 20 metri, sembra dominare l'intera vallata verso il torrente Versa: la vista spazia infatti verso Montiglio, Villedaati e verso il Monferrato casalese.

Ritornati al bivio precedente, si svolta a destra seguendo la sterrata che scende verso il fondovalle, tra i campi.

Al bivio (pilone votivo), si svolta a sinistra sempre su sterrato, si segue la ferrovia Asti - Chivasso, per circa 1,3 km. In questo punto la strada sottopassa la ferrovia, si prosegue diritto su sterrata minore, che sale dolcemente.

Al bivio si mantiene la destra, mentre a quello seguente, si svolta ad angolo (cartello) per la Pieve romanica di Piesenzana.

Ancora su sterrato, la si raggiunge dopo 250m (area pic nic). L'antico edificio religioso, situato in posizione isolata sul colle, è circondato dai resti del vecchio cimitero, in uso fino al 1890.

Ritornati al bivio si prosegue a sinistra verso Montechiaro, su asfalto tra le case, per giungere alla chiesetta di San Sebastiano.

Ci si dirige in direzione del paese e all'incrocio, si svolta a sinistra per raggiungere la Fontana della Rocca.

Si ritorna all'incrocio, si continua diritto per entrare in via Sant'Antonio, in salita verso il centro.

Montechiaro d'Asti è un paese costruito sulla dorsale tra la valle Versa e la val Rilate, ha un profilo inconfondibile, dato dalla alta torre quadrata, di origine medievale.

Il borgo nacque intorno al 1200 con l'aggregarsi degli abitanti di Cortanze, Mairano, Maresco e Piesenzana, allo scopo di costituire un luogo fortificato.

Seguendo via Piesenzana si ridiscende sulla SP2 piazza del Mercato, la si segue a sinistra via Mairano per 1 km, (prestare attenzione, poichè fuori dall'abitato è priva di marciapiede) e si giunge al cimitero, punto di partenza.



*turismo nel cuore  
del Piemonte*

Associazione  
di Promozione Sociale

### Punto informativo e contatti:

Abbazia di Vezzolano, Albugnano (AT)

tel. +39 3331365812 +39 0119920607  
infopoint@turismoincollina.it

[www.turismoincollina.it](http://www.turismoincollina.it)  
[www.vezzolano.it](http://www.vezzolano.it)

Facebook: turismo InCollina

Instagram: reteromanicadicollina



### Rete Romanica di Collina

promuove la conoscenza e la fruizione  
del patrimonio romanico nei territori  
tra Po e Monferrato.

In collaborazione con:



Con il sostegno di:

Comuni e Parrocchie di Albugnano, Andezeno, Aramengo, Berzano di San Pietro, Brusasco, Buttigliera d'Asti, Casalborgone, Castagneto Po, Castell'Alfero, Castelnuovo Don Bosco, Cavagnolo, Cerreto d'Asti, Cocconato, Cortazzone, Lauriano, Marentino, Mombello di Torino, Montafia, Montechiaro d'Asti, Montemagno, Montiglio Monferrato, Moransengo-Tonengo, Portacomaro, San Sebastiano da Po, Tiglliole.




# Cammino del Romanico

Montechiaro d'Asti


14



Comune di  
Montechiaro d'Asti



Chiesa dei Santi Nazario e Celso



Pieve di Piesenzana



Abbazie e chiese tra Po e Monferrato






Rev01, marzo 2025



Testo e foto a cura dell'Associazione InCollina © 2021

La numerazione delle chiese fa riferimento alla **Carta generale RRC**.

**Legenda**

-  Percorso asfaltato
-  Sentieri o strade bianche
-  Punti Panoramici
-  Partenza anello
-  Treno turistico linea Asti-Chivasso

Lunghezza: 9 km circa  
Durata: 3h circa  
Difficoltà: escursionistica

Scala: 1:20000  
Mappa creata su Inkatlas.com.  
Copyright OpenStreetMap contributors (openstreetmap.org),  
OpenTopoMap (CC-BY-SA). 2021

Scarica il **tracciato GPX** di questo cammino

